

ПАСПОРТ ДОСТУПНОСТИ ОБЪЕКТА СОЦИАЛЬНОЙ ИНФРАСТРУКТУРЫ

№ _____

"31" 05 2019 г.

1. Общие сведения об объекте

1.1 Вид (наименование) объекта Муниципальное казённое дошкольное образовательное учреждение города Новосибирска «Детский сад № 421 комбинированного вида имени Сергея Николаевича Ровбея»

МКДОУ № 421

1.2. Полный почтовый адрес объекта 630005 г. Новосибирск, ул. Державина, 51, телефон / факс 8 (383) 224-35-55, e-mail: ds-421@list.ru

1.3. Сведения о размещении объекта: отдельно стоящее здание 2 этажей, 2812,1 кв. м, наличие прилегающего земельного участка 9125,5 кв. м.

1.4. Год постройки здания 1979, последнего капитального ремонта 2010

1.5. Дата предстоящих плановых ремонтных работ: текущего 2019, капитального

Сведения об организации, расположенной на объекте

1.6. Название организации (учреждения) (полное юридическое наименование - согласно Уставу, краткое наименование) Муниципальное казённое дошкольное образовательное учреждение города Новосибирска «Детский сад № 421 комбинированного вида имени Сергея Николаевича Ровбея» МКДОУ № 421

1.7. Юридический адрес организации (учреждения), телефон, e-mail 630005 г. Новосибирск, ул. Державина, 51, телефон / факс 8 (383) 224-35-55, e-mail: ds-421@list.ru

1.8. Основание для пользования объектом (оперативное управление, аренда, собственность) оперативное управление

1.9. Вышестоящая организация (наименование) Департамент образования мэрии города Новосибирска

1.10. Адрес вышестоящей организации, другие координаты (полный почтовый адрес, телефон, e-mail) 630099, г. Новосибирск, Красный проспект, 34, т 8 (383) 227-45-00, e-mail: uo@admnsk.ru

2. Характеристика деятельности организации на объекте (по обслуживанию населения)

2.1. Сфера деятельности: дошкольное образование

2.2. Категории обслуживаемого населения по возрасту: дети

2.5. Виды услуг образовательные

2.6. Форма оказания услуг: на объекте

2.7. Плановая мощность: посещаемость (количество обслуживаемых в день) 265 чел., вместимость 244 чел.

3. Состояние доступности объекта

3.1. Путь следования к объекту пассажирским транспортом (описать маршрут движения с использованием пассажирского транспорта) остановка "Университет экономики"; авт. № 95; трол. № 36; марш. такси № 2 наличие адаптированного пассажирского транспорта к объекту: нет

3.2. Путь к объекту от ближайшей остановки пассажирского транспорта:

3.2.1. Расстояние до объекта от остановки транспорта 390 метров

3.2.2. Время движения (пешком) 5 минут

3.2.3. Наличие выделенного от проезжей части пешеходного пути да (тротуар)

3.2.4. Перекрестки: нерегулируемые; регулируемые, со звуковой сигнализацией, таймером

3.2.5. Информация на пути следования к объекту: акустическая, тактильная, визуальная; нет

3.2.6. Перепады высоты на пути (съезды с тротуара): есть, нет (описать)









Их обустройство для инвалидов на коляске: да, нет (описать) стандартные тротуарные съезды.

№№ п/п	Категория инвалидов (вид нарушения)	Вариант организации доступности объекта (формы обслуживания)*
1.	Все категории инвалидов и МГН	
	<i>в том числе инвалиды:</i>	
2	передвигающиеся на креслах-колясках	ДУ
3	с нарушениями опорно-двигательного аппарата	ДУ
4	с нарушениями зрения	ВНД
5	с нарушениями слуха	ДУ
6	с нарушениями умственного развития	ДЧ

* - указывается один из вариантов: «А», «Б», «ДУ», «ВНД»

3.4 Состояние доступности основных структурно-функциональных зон

№№ п/п	Основные структурно-функциональные зоны	Состояние доступности, в том числе для основных категорий инвалидов**	Приложение	
			№ на плане	фото
1	Территория, прилегающая к зданию (участок)	ДЧ-В	01	
2	Вход (входы) в здание	ДЧ-В	02, 03, 04, 05, 06	    
3	Путь (пути) движения внутри здания (в т.ч. пути эвакуации)	ДУ	07, 08, 09	

				 
4	Зона целевого назначения здания (целевого посещения объекта)	ДВ	10	
5	Санитарно-гигиенические помещения	ВНД	11, 12	 
6	Система информации и связи (на всех зонах)	ДУ	04, 07	  

** Указывается: **ДП-В** - доступно полностью всем; **ДП-И** (К, О, С, Г, У) – доступно полностью избирательно (указать категории инвалидов); **ДЧ-В** - доступно частично всем; **ДЧ-И** (К, О, С, Г, У) – доступно частично избирательно (указать категории инвалидов); **ДУ** - доступно условно, **ВНД** - недоступно

3.5. **ИТОГОВОЕ ЗАКЛЮЧЕНИЕ** о состоянии доступности объекта социальной инфраструктуры: **ВНД**

4. Управленческое решение:

4.1. Рекомендации по адаптации основных структурных элементов объекта:

N п/п	Основные структурно-функциональные зоны	Рекомендации по адаптации объекта (вид работы) <***>			
		не нуждается (доступ обеспечен)	ремонт (текущий, капитальный); оснащение оборудованием	индивидуальное решение с техническими средствами реабилитации	технические решения невозможны организация альтернативной формы обслуживания
1	2	3	4	5	6
1.	Территория,		Приобретение		

	зданию (участок)		<p>средств адаптации:</p> <ul style="list-style-type: none"> - тактильные знаки 200x200мм; - Материалы для разметки стоянки транспортных средств инвалидов (дорожный знак, трафарет, краска) - Дорожная подсветка (фонари, кабель) <p>Ремонт:</p> <ul style="list-style-type: none"> - Оборудование стоянки для инвалидов; - создание рельефных (тактильных) полос перед опасным участком (входом в здание) - установка подсветки пути движения на высоте 0,3 – 0,4 м. 		
2.	Вход (входы) в здание		<p>Ремонт:</p> <ul style="list-style-type: none"> - установить рельефную полосу - спилить порог или оборудовать скат - установить поручни на лестнице 		
3.	Путь (пути) движения внутри здания, включая пути эвакуации				адаптации не подлежит, необходимо обучение персонала оказанию ситуационной помощи
4.	Зона целевого назначения здания (целевого посещения объекта)	не нуждается (доступ обеспечен)			
5.	Санитарно-гигиенические помещения		<p>Ремонт:</p> <ul style="list-style-type: none"> - установить опорные поручни - установить кнопку вызова персонала - заменить дверь с напшиением 		

6.	Система информации и связи (на всех зонах)		<p>Приобретение технических средств адаптации:</p> <ul style="list-style-type: none"> - тактильная информационная мнемосхема, - тактильные знаки, пиктограммы; - Знаки, выкошенные рельефно-точечным шрифтом «Брайля»; - Стационарная индукционная петля <p>Ремонт:</p> <ul style="list-style-type: none"> - установить указатели, пиктограммы, таблички выполненные шрифтом Брайля с информацией о предоставлении услуги, в том числе об идентификации кабинетов; - справа по ходу движения на удалении 3-5 м от входа установить информационную мнемосхему (тактильную схему движения). - Установка стационарной индукционной петли 		
7.	Пути движения к объекту (от остановки транспорта)		<p>Оснащение адаптационным оборудованием:</p> <p>Приобретение технических средств адаптации: информационный указатель. установить информационный указатель, в том числе тактильный, выполненный шрифтом Брайля.</p>		
8.	Все зоны и участки		Установка устройств		

			информации, тактильных средств и обозначений, поручней, кнопки вызова; устройство автомобильной парковки.		
--	--	--	---	--	--

<***> Указываются конкретные рекомендации по каждой структурно-функциональной зоне.

4.2. Период проведения работ 2019 – 2030 г. По мере выделения финансовых средств. в рамках исполнения Федеральной программы «Доступная среда».

4.3. Ожидаемый результат (по состоянию доступности) после выполнения работ по адаптации объекта ДП-В

4.4. Для принятия решения

- требуется согласование общественной организации инвалидов
- имеется заключение уполномоченной организации о состоянии доступности объекта социальной, транспортной и инженерной инфраструктуры

(Анкета обследования доступности для инвалидов и других маломобильных групп населения от 31.05.2019 г. составлена Кировской Местной Организацией Всероссийского Общества Инвалидов – Уполномоченным органом Центра Экспертизы и Сертификации Всероссийского Общества Инвалидов «Мир доступный для всех» в соответствии с СП 59.13330.2012, на основании которой для МКДОУ № 421 разработан «План адаптации для инвалидов и других маломобильных групп населения на 2019 – 2030 г.)

5. Паспорт сформирован на основании:

Анкеты обследования объекта: № 43/2019, дата «31» мая 2019 г.

Руководитель рабочей группы

[Подпись]
(Должность, подпись, Ф.И.О.)

Согласовано

Представитель общественной организации инвалидов

Председатель ОО «КМО ВОИ» Каленов Е.Г. Каленов
(Должность, подпись, Ф.И.О.)

